

**UCHWAŁA NR 243/XLV/22  
RADY GMINY CIEPŁOWODY**

z dnia 23 października 2022 r.

**w sprawie nadania nazwy „Skwer 800-lecia Ciepłowód”**

Na podstawie art. 18 ust. 1 w związku z art. 6 ust. 1 oraz art. 7 ust. 1 ustawy z dnia 8 marca 1990 r. o samorządzie gminnym (tj. Dz. U. z 2022 r., poz. 559 ze zm.) Rada Gminy Ciepłowody uchwala co następuje:

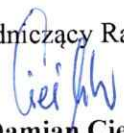
§ 1. Nadaje się nazwę "Skwer 800-lecia Ciepłowód" terenowi położonemu na działce nr ewid. 1165/3 w obrębie wsi Ciepłowody.

§ 2. Położenie skweru, o którym mowa w § 1 określa szkic sytuacyjny stanowiący załącznik do niniejszej uchwały.

§ 3. Wykonanie uchwały powierza się Wójtowi Gminy Ciepłowody.

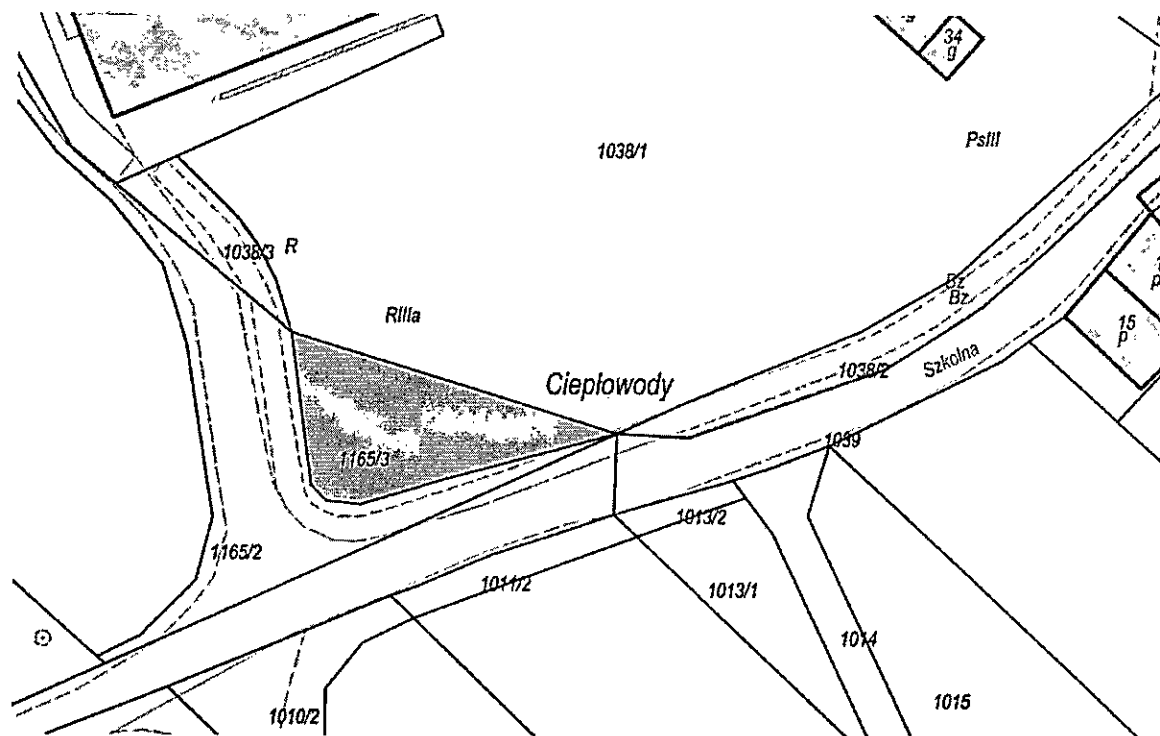
§ 4. Uchwała wchodzi w życie po upływie 14 dni od dnia ogłoszenia w Dzienniku Urzędowym Województwa Dolnośląskiego.

Przewodniczący Rady Gminy


  
**Damian Cieślik**

Załącznik do uchwały Nr 243/XLV/22  
Rady Gminy Ciepłowody  
z dnia 23 października 2022 r.

Szkic sytuacyjny  
położenia Skweru 800-lecia Ciepłowód



Legenda:

 Skwer 800- lecia Ciepłowód

## UZASADNIENIE

Rok 2022 jest dla społeczności Gminy Ciepłowody rokiem wyjątkowym ze względu na przypadający jubileusz 800 - lecia istnienia wsi Ciepłowody.

Za pierwszą datę roczną w historii naszej miejscowości przyjmuje się rok 1222, a pierwsze pisemne wzmianki na temat osady pochodzą z Księgi założenia klasztoru Najświętszej Marii Panny w Henrykowie, zwanej Księgą henrykowską.

Z okazji rocznicy 800 - lecia istnienia miejscowości Ciepłowody, z inicjatywy samorządu gminnego, dla uczczenia tak doniosłego wydarzenia, zdecydowano o nadaniu nazwy „Skwer 800-lecia Ciepłowód” terenowi położonemu na działce nr ewid. 1165/3, będącej własnością gminy Ciepłowody. Na skwerze odsłonięta zostanie pamiątkowa tablica upamiętniająca rocznicę istnienia wsi. Na terenie tym rośnie już symboliczny Setny Dąb zasadzony w 100 rocznicę Odzyskania przez Polskę Niepodległości.