



ZMIANA MIEJSCOWEGO PLANU ZAGOSPODAROWANIA PRZESTRZENNEGO W OBRĘBIE MIEJSCOWOŚCI CIEPŁOWODY

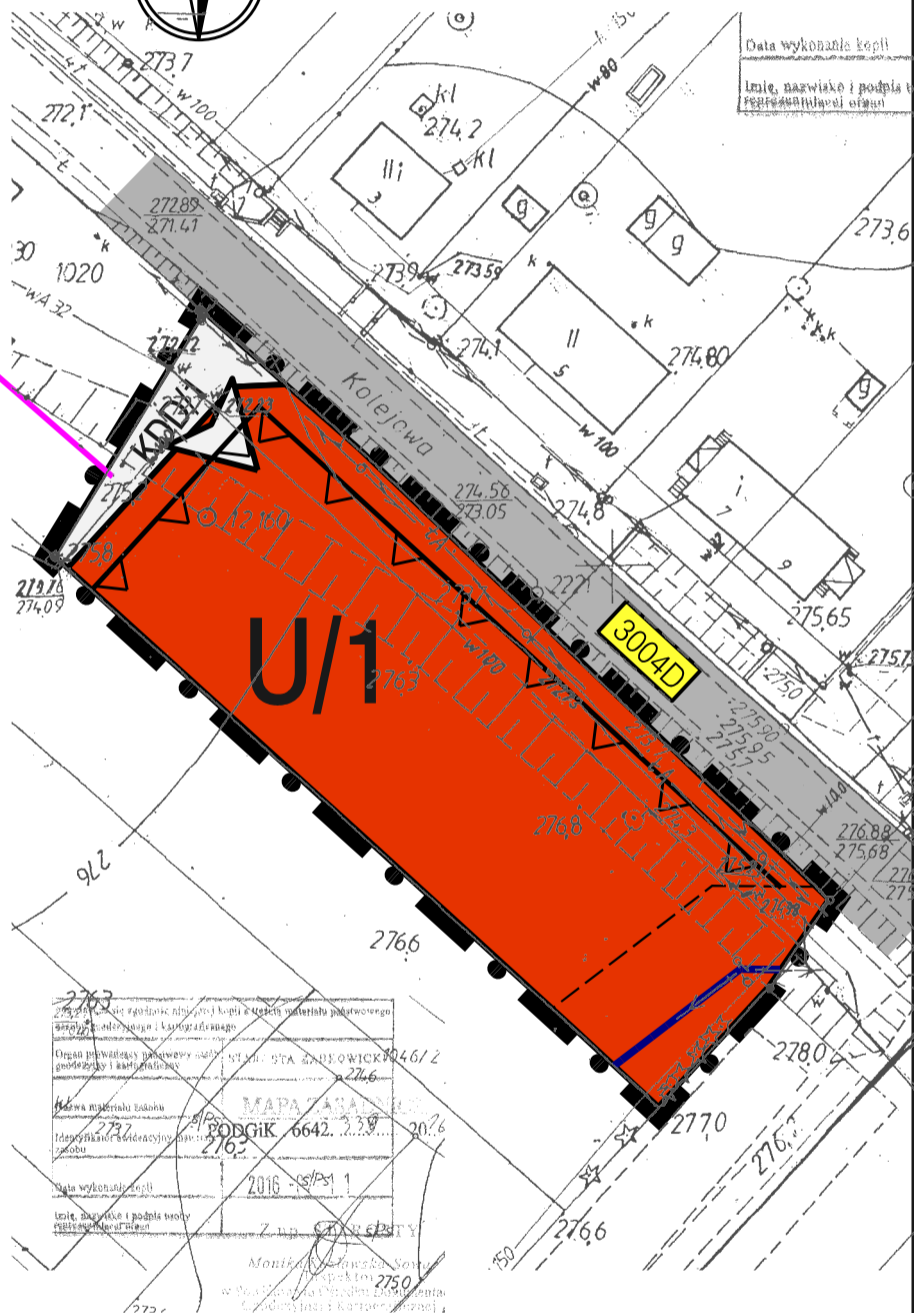
Wzys ze Studium Uwarunkowań i Kierunków Zagospodarowania Przestrzennego Gminy Ciepłowody - Uchwała nr 149/XXV/08 z dnia 30 grudnia 2008 r.



 - Granica terenów objętych zmianą planu

SKALA 1:1000

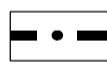
0 10 20 30 40 50m



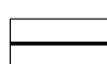
Załącznik nr 1
do Uchwały nr 155 / XXXIV / 17
Rady Gminy Ciepłowody
z dnia 25 sierpnia 2017 r.

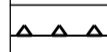
LEGENDA:

OZNACZENIA OGÓLNE:


 Granica opracowania zmiany miejscowego planu zagospodarowania przestrzennego


USTALENIA REGULACYJNE

 Linie rozgraniczające tereny o różnym przeznaczeniu lub różnych zasadach zagospodarowania

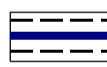
 Nieprzekraczalna linia zabudowy

PRZEZNACZENIE TERENU

 U Tereny usług

 KDD Droga klasy dojazdowej


INFRASTRUKTURA TECHNICZNA

 Linie sieci elektroenergetycznych średniego napięcia wraz z pasem technologicznym ograniczonego zagospodarowania

ELEMENTY OCHRONY DZIEDZICTWA KULTUROWEGO

Cały obszar opracowania zmiany MPZP znajduje się w granicach strefy ochrony konserwatorskiej OW dla ochrony zabytków archeologicznych

OZNACZENIA INFORMACYJNE

 Główny kierunek obsługi komunikacyjnej

 3004D Droga powiatowa wraz z jej numerem

 Pracownia Projektowo-Usługowa "GAMA" 55-120 Oborniki Śląskie ul. H. Pobożnego 12 tel./fax (071) 352 51 30	
ZMIANA MIEJSCOWEGO PLANU ZAGOSPODAROWANIA PRZESTRZENNEGO W OBRĘBIE MIEJSCOWOŚCI CIEPŁOWODY	
GŁÓWNY PROJEKTANT PLANU	mgr inż. Krzysztof Mularczyk
PROJEKTANT	mgr inż. Małgorzata Studzina mgr inż. Zbigniew Gałuszka
WSPÓŁPRACA	mgr inż. Ziemowit Fokć
DATA: 2017 r.	